

ПРОЕКТ МЕЖЕВАНИЯ ТЕРРИТОРИИ**Титульный лист****1. Кадастровые (условные) номера земельного участка (земельных участков), образованных из земель государственная собственность на которые не разграничена:**

35:12:0000000:3VI

2. Количество образуемых земельных участков:*Один земельный участок***3. Сведения о заказчике работ по подготовке проекта межевания территории:**(фамилия, имя, отчество (при наличии отчества) физического лица, полное наименование юридического лица, органа государственной власти, органа местного самоуправления, иностранного юридического лица с указанием страны его регистрации (инкорпорации))

Подпись _____

Дата « ____ » _____ 20 ____ г.

*Место для оттиска печати заказчика кадастровых работ***4. Сведения о кадастровом инженеру:**Фамилия, имя, отчество (при наличии отчества) Хохлов Александр Андреевич

№ квалификационного аттестата кадастрового инженера: № 35-10-63

Контактный телефон 8-921-060-1270Почтовый адрес и адрес электронной почты, по которым осуществляется связь с кадастровым инженером
г.Вологда, ул.М.Поповича, 27-93 yzf-r@yandex.ruСокращенное наименование юридического лица, если кадастровый инженер является работником
юридического лица ООО «КА «Ориентир»

Подпись _____

Дата _____

*Место для оттиска печати кадастрового инженера***5. Проект межевания земельных участков утвержден**

Подпись _____

Дата « ____ » _____ 20 ____ г.

ПРОЕКТ МЕЖЕВАНИЯ ТЕРРИТОРИИ**Содержание**

№ п/п	Разделы проекта межевания	Номера листов
1	2	3
1.	Пояснительная записка	3
2.	Исходные данные	4
3.	Сведения об образуемых земельных участках и их частях	5
4.	Сведения об измененных земельных участках и их частях	6
5.	Сведения об обеспечении доступа к образуемым или измененным земельным участкам и их частям	7
6.	Проектный план	8
	Приложения	9
	-	-

ПРОЕКТ МЕЖЕВАНИЯ ТЕРРИТОРИИ**Пояснительная записка**

Проект межевания территории подготовлен в отношении 1 (одного) земельного участка с кадастровым (условным) номером:

- 35:12:0000000:3У1, общей площадью 438 кв.м. (:3У1(1) – 119 кв.м., :3У1(2) – 319 кв.м.), из земель государственная собственность на которые не разграничена, местоположение: Российская Федерация, Вологодская область, Харовский район, г. Харовск.

Образуемый земельный участок расположен в кадастровых кварталах 35:12:0103016, 35:12:0403049.

Ориентировочные размеры, вид разрешенного использования, конфигурации, количество земельных участков, образующихся в результате образования из земель государственная собственность на которые не разграничена, приняты на основании утвержденных Правил землепользования и застройки города Харовска, утвержденных Решением Совета муниципального образования города Харовска №1 от 11.01.2013 г:

- количество выделенных участков – 1.

ПРОЕКТ МЕЖЕВАНИЯ ТЕРРИТОРИИ**Исходные данные**

Перечень документов, использованных при подготовке проекта межевания территории

№ п/п	Наименование документа	Реквизиты документа
1	2	3
1	Кадастровый план территории на кадастровый квартал	№35/ИСХ/2018-437405 от 18.09.2018
2	Кадастровый план территории на кадастровый квартал	№35/ИСХ/2018-437401 от 18.09.2018
3	Кадастровый план территории на кадастровый квартал	№35/ИСХ/2018-439174 от 19.09.2018
4	Правил землепользования и застройки города Харовска	утвержденных Решением Совета муниципального образования город Харовск №1 от 11.01.2013 г

ПРОЕКТ МЕЖЕВАНИЯ ТЕРРИТОРИИ**Сведения об образуемых земельных участках и их частях****1. Список образуемых земельных участков**

№ п/п	Обозначение земельного участка	Площадь (Р), м²	Сведения о правообладателях	Сведения о правах
1	2	3	4	5
1	35:12:0000000:3У1	438	-	-

2. Сведения о границах образуемых земельных участков

Обозначение характерной точки	Координаты		Описание прохождения части границы
	Y	X	
1	2	3	4
35:12:0000000:3У1			
:3У1(1)			
н1	3175494.75	435993.92	-
н2	3175501.24	435992.89	-
н3	3175495.14	435945.28	-
н4	3175488.51	435946.39	-
н1	3175494.75	435993.92	-
н5	3175470.78	435805.17	-
н6	3175476.68	435804.29	-
н7	3175474.00	435784.34	-
н8	3175468.21	435785.09	-
н5	3175470.78	435805.17	-

ПРОЕКТ МЕЖЕВАНИЯ ТЕРРИТОРИИ**Сведения об измененных земельных участках и их частях****1. Список измененных земельных участков**

№ п/п	Кадастровый номер кадастрового квартала	Кадастровые номера земельных участков, входящих в состав измененного земельного участка, из которых образованы земельные участки	Площадь (Р), м²	Обозначение образуемого земельного участка
1	2	3	4	5
1	35:12:0403049	-	36777100	35:12:0000000:3У1
2	35:12:0103016	-	418800	

2. Сведения об образуемых частях измененных земельных участков:

Кадастровый номер земельного участка -

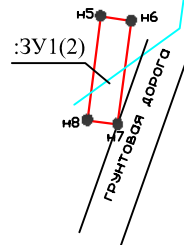
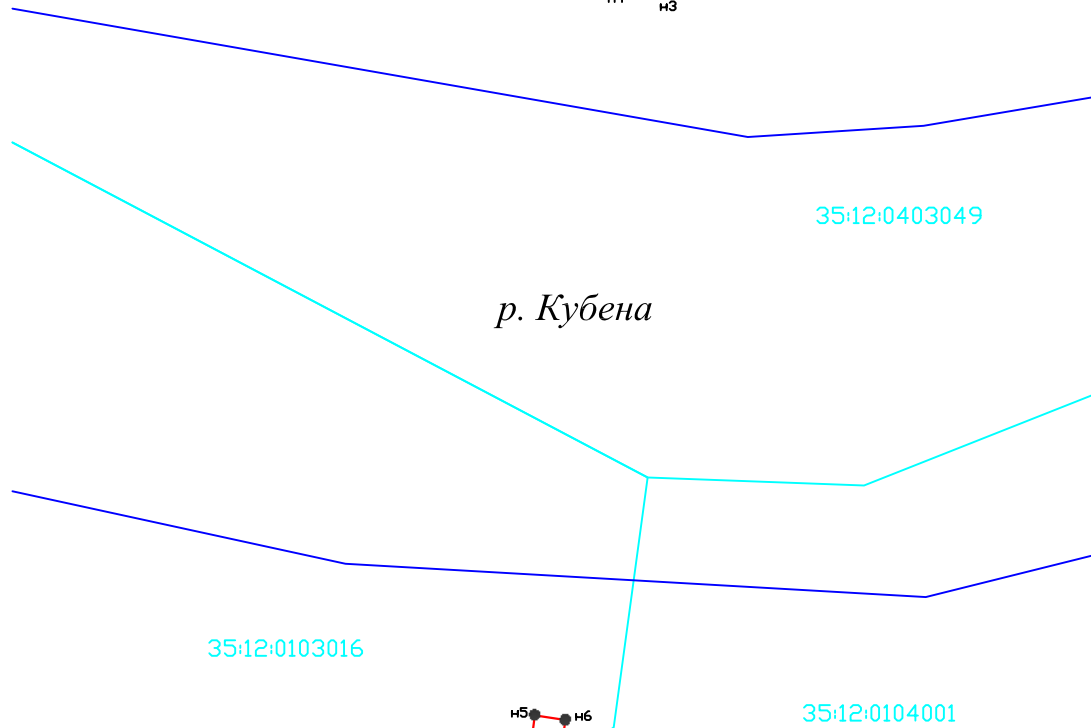
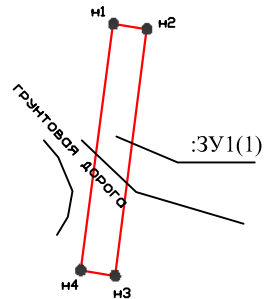
№ п/п	Обозначение части	Площадь (Р), м²	Характеристика части (в том числе содержание ограничения (обременения) прав)
1	2	3	4
-	-	-	-

ПРОЕКТ МЕЖЕВАНИЯ ТЕРРИТОРИИ**Сведения об обеспечении доступа к образуемым или измененным земельным участкам**

№ п/п	Кадастровый номер или обозначение земельного участка, для которого обеспечивается доступ	Кадастровый номер или обозначение земельного участка, посредством которого обеспечивается доступ
1	2	3
1	35:12:0000000:3У1	Земли общего пользования

ПРОЕКТ МЕЖЕВАНИЯ ЗЕМЕЛЬНЫХ УЧАСТКОВ

Проектный план



Проект межевания территории									
Российская Федерация, Вологодская область, Харовский район, г. Харовск							Стадия	Лист	Листов
							П	1	1
Проверил: Захаров Д.А. Разраб.: Хохлов А.А.							ООО "КА "Ориентир"		
Схема планировочной организации земельного участка М 1: 1000									